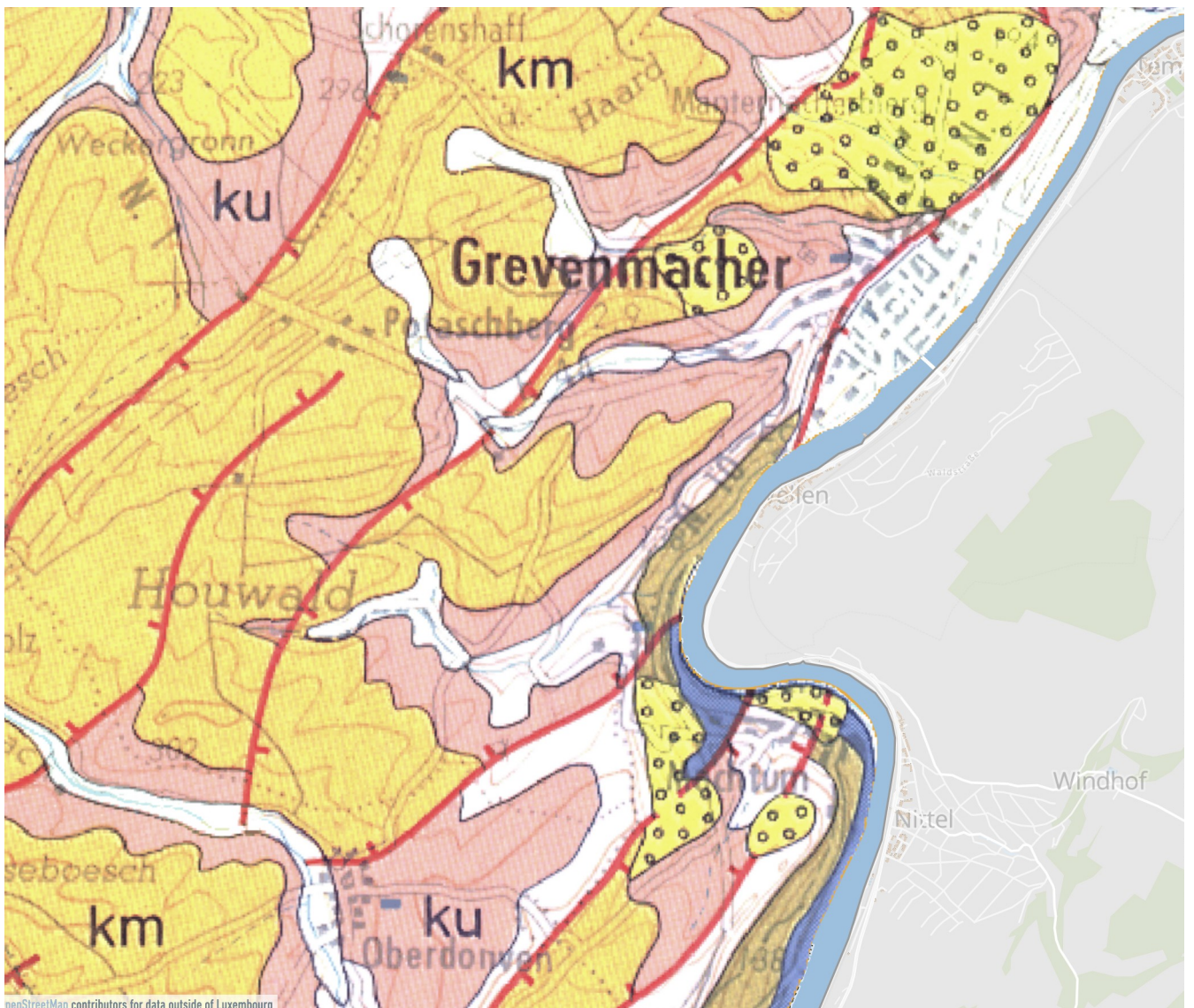








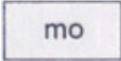




Geologische Karte



Legende

Groupe Néozoïque											
Système quaternaire											
Holocène											
	Remblais et surface d'exploitation de minette <i>Aufschüttung und Minette-Abbauflächen</i>										
	Fonds alluviaux <i>Alluvium der Täler</i>										
	Eboulis des pentes <i>Gehängeschutt</i>										
Pléistocène											
<table border="0" style="width: 100%;"> <tr> <td style="border-right: 1px solid black; padding-right: 10px;"> Dépôts pléistocènes en général <i>Diluvium im allgem.</i> </td> <td></td> </tr> <tr> <td style="border-right: 1px solid black; padding-right: 10px;"> Terrasses fluviales (sans différenciation chronologique) <i>Terrassen (zeitlich ungliedert)</i> </td> <td style="text-align: center;"></td> </tr> <tr> <td style="border-right: 1px solid black; padding-right: 10px;"> Limons – <i>Lehme</i> </td> <td></td> </tr> <tr> <td style="border-right: 1px solid black; padding-right: 10px;"> Limons avec concrétions ferrugineuses remaniées <i>Lehme mit Knollen von aufgearbeitetem Rasenerz</i> </td> <td></td> </tr> <tr> <td style="border-right: 1px solid black; padding-right: 10px;"> Produits d'altération superficielle probablement d'âge quaternaire des terrains sous-jacents en général <i>Oberflächliche Verwitterungsprodukte wahrscheinlich quarternären Alters der unterlagernden Schichten im allgemeinen</i> </td> <td></td> </tr> </table>		Dépôts pléistocènes en général <i>Diluvium im allgem.</i>		Terrasses fluviales (sans différenciation chronologique) <i>Terrassen (zeitlich ungliedert)</i>		Limons – <i>Lehme</i>		Limons avec concrétions ferrugineuses remaniées <i>Lehme mit Knollen von aufgearbeitetem Rasenerz</i>		Produits d'altération superficielle probablement d'âge quaternaire des terrains sous-jacents en général <i>Oberflächliche Verwitterungsprodukte wahrscheinlich quarternären Alters der unterlagernden Schichten im allgemeinen</i>	
Dépôts pléistocènes en général <i>Diluvium im allgem.</i>											
Terrasses fluviales (sans différenciation chronologique) <i>Terrassen (zeitlich ungliedert)</i>											
Limons – <i>Lehme</i>											
Limons avec concrétions ferrugineuses remaniées <i>Lehme mit Knollen von aufgearbeitetem Rasenerz</i>											
Produits d'altération superficielle probablement d'âge quaternaire des terrains sous-jacents en général <i>Oberflächliche Verwitterungsprodukte wahrscheinlich quarternären Alters der unterlagernden Schichten im allgemeinen</i>											

Système triasique		
Keuper		
	Argiles rouges – <i>Rote Tone</i>	<i>Rhétien – Rhät</i>
	Grès et marnes feuilletées noires <i>Sandstein und schwarze Blättermergel</i>	
	Keuper à marnolites compactes <i>Steinmergelkeuper</i>	<i>Keuper gypsifère ou «Hauptkeuper» Gipskeuper oder Hauptkeuper</i>
	Marnes rouges gypsifères <i>Roter Gipskeuper</i>	
	Grès à roseaux <i>Schilfsandstein</i>	
	Marnes à pseudomorphoses de sel <i>Pseudomorphosenkeuper</i>	
	Dolomie limite – <i>Grenzdolomit</i>	<i>Groupe de la Lettenkohle Lettenkohlen-Gruppe</i>
	Marnes bariolées – <i>Bunte Mergel</i>	
	Couches de base – <i>Basisschichten</i>	
Muschelkalk		
	Couches à <i>Ceratites nodosus</i> <i>Nodosus-Schichten</i>	<i>«Hauptmuschelkalk»</i>
	Couches à <i>Entroques</i> <i>Trochiten-Schichten</i>	
	Dolomie à <i>Lingula tenuissima</i> <i>Linguladolomit</i>	<i>Groupe de l'anhydrite Anhydritgruppe</i>
	Marnes gypsifères – <i>Gipsmergel</i>	
	Couches à <i>Myophoria orbicularis</i> <i>Orbicularis-Schichten</i>	<i>Muschelkalk inférieur Unterer Muschelkalk</i>
	Grès coquillier – <i>Muschelsandstein</i>	